

คดีหมายเลขแดงที่ ๑๑๗๘๑/๒๕๕๖

ศาลฎีกา

วันที่ 24 เดือน ก.พ. 2557 พุทธศักราช

ข้าพเจ้าขอรับรองว่า คดีนี้ได้ทำคำพิพากษาโดยนายอธิป จิตต์สำเร็จ

ได้ร่วมประชุมปรึกษาเป็นองค์คณะและมีความเห็นพ้องกัน ดังลงลายมือชื่อไว้ในต้นร่าง คำพิพากษาแล้ว แต่เนื่องจากนายอธิป จิตต์สำเร็จ พ้นจากตำแหน่งไปก่อนที่จะ ลงลายมือชื่อในคำพิพากษานี้ จึงบันทึกไว้เป็นสำคัญ



(นายดิเรก อึ้งคนินันท์)

ประธานศาลฎีกา

สำเนาถูกต้อง

(นางสาววรรณมณี เจียวรัมย์)  
นิติกรปฏิบัติการ

คำรับรอง 50 บาท  
ใบเสร็จรับเงินเลขที่ 19023/2557 54  
ลงวันที่ 17 ก.พ. 2559  
เจ้าพนักงานศาล

สำเนาถูกต้อง


(นายสุดีศักดิ์ แก้วทอด)

(๓๑)



สำหรับศาลใช้

คำพิพากษา

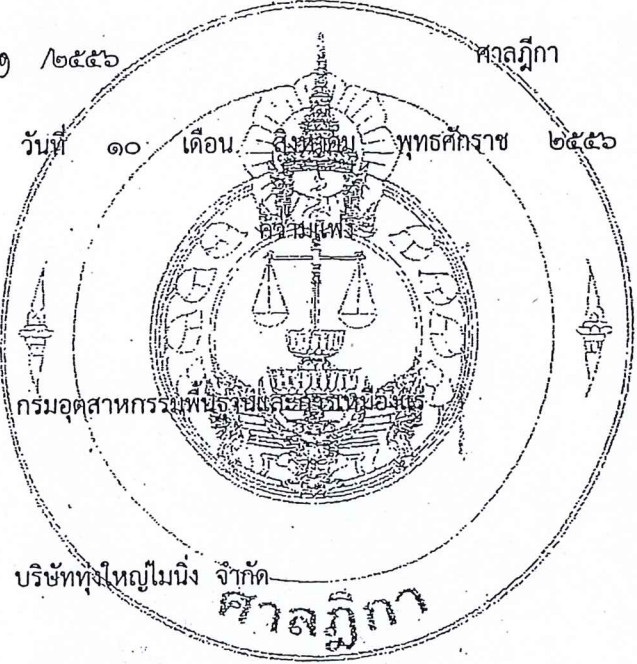


ในพระปรมาภิไธยพระมหากษัตริย์  
เจ้าพนักงานศาลยุติธรรมชั้นอุทธรณ์ ปฏิบัติราชการแทน  
ผู้อำนวยการสำนักงานประจำศาลจังหวัดทุ่งสง

ที่ ๑๑๗๘๑ /๒๕๕๖

ศาลฎีกา

วันที่ ๑๐ เดือน สิงหาคม พุทธศักราช ๒๕๕๖



ระหว่าง

บริษัททุ่งใหญ่ไม้เน็ง จำกัด

โจทก์

จำเลย

เรื่อง ละเมิด

สำเนาถูกต้อง

(นางสาววรรณ เจียรรัมย์)  
นิติกรปฏิบัติการ

จำเลย

ฎีกาคัดค้าน

คำพิพากษา

ศาลอุทธรณ์ภาค ๘ ลงวันที่ ๒๗ เดือน ตุลาคม พุทธศักราช ๒๕๕๒

ศาลฎีกา รับวันที่ ๒๕ เดือน สิงหาคม พุทธศักราช ๒๕๕๓



สำเนาถูกต้อง

(นายสุตติกดิ์ แก้วทอด)

(๓๑ ทวิ)

สำหรับศาลใช้



โจทก์ฟ้องว่า เมื่อวันที่ ๕ เมษายน ๒๕๓๗ นางสาวปนัดดา ตระกูลดิษฐ์

ได้รับอนุญาตให้ทำเหมืองแร่ดิบซึ่มบนบก ที่ตำบลทุ่งใหญ่ อำเภอทุ่งใหญ่ จังหวัด

นครศรีธรรมราช เนื้อที่ ๗๗ ไร่ ๒ งาน ๕๕ ตารางวา ระยะเวลา ๑๒ ปี นับแต่

วันที่ ๕ เมษายน ๒๕๓๗ ถึงวันที่ ๕ เมษายน ๒๕๔๙ ตามประทานบัตรเลขที่

๒๖๑๐๙/๑๔๗๓๙ วันที่ ๒๙ พฤษภาคม ๒๕๓๗ นางสาวปนัดดาขออนุญาตให้จำเลย

รับช่วงการทำเหมืองแร่ดังกล่าว ตามใบอนุญาตรับช่วงการทำเหมืองแร่ที่ ๒/๒๕๓๘

วันที่ ๒๔ สิงหาคม ๒๕๔๔ จำเลยยื่นคำขอประทานบัตรทำเหมืองแร่ดิบซึ่มที่ตำบลทุ่งใหญ่

อำเภอทุ่งใหญ่ จังหวัดนครศรีธรรมราช เนื้อที่ ๑๑ ไร่ ๓ งาน ๗๔ ตารางวา

แต่ยังไม่ได้รับประทานบัตร วันที่ ๖ ธันวาคม ๒๕๔๕ เจ้าหน้าที่ของโจทก์ตรวจสอบพื้นที่

การทำเหมืองแร่ดิบซึ่ม ตามประทานบัตรเลขที่ ๒๖๑๐๙/๑๔๗๓๙ ปรากฏว่าจำเลย

ทำเหมืองแร่ใกล้ทางสาธารณะในระยะ ๕๐ เมตร ความลึกเฉลี่ย ๑๘ เมตร ซึ่งต้องห้าม

ตามกฎหมาย และจำเลยทำเหมืองแร่ออกนอกเขตประทานบัตรเป็นเนื้อที่ ๑๑ ไร่ ๒ งาน

๘๖ ตารางวา ความลึกเฉลี่ย ๑๓ เมตร และจำเลยเปิดเปลือกดินนอกเขตประทานบัตร

เพื่อทำเหมืองแร่เป็นเนื้อที่ ๔ ไร่ ๒ งาน ๙ ตารางวา ความลึกเฉลี่ย ๖ เมตร คำนวณ

สำเนาถูกต้อง

(นางสาววรรณ เจียวรัมย์)

นิติกรปฏิบัติการ

สำเนาถูกต้อง

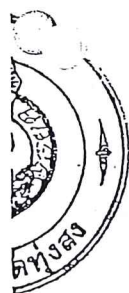
(นายสุศักดิ์ แก้วทอด)

นิติกร





ปริมาณแร่ในส่วนนอกเขตประทานบัตรได้ ๕๐๘,๘๐๐ เมตริกตัน ราคาเมตริกตันละ ๔๘๑ บาท ตามประกาศกรมทรัพยากรธรณีที่ออกนิตราลงเพื่อใช้เป็นเกณฑ์ประเมิน สำหรับเรียกค่าภาคหลวงแร่ ลงวันที่ ๑๖ ตุลาคม ๒๕๕๕ ค่าภาคหลวงแร่ที่เรียกเก็บ อัตราร้อยละ ๕ ของราคาแร่ ที่อธิบดีกรมทรัพยากรธรณีประกาศ ขณะเกิดเหตุ ค่าภาคหลวงแร่ที่เรียกเก็บคำนวณได้อัตราเมตริกตันละ ๑๙,๒๔ บาท ปริมาณแร่ที่ขุดที่ จำเลยทำเหมืองนอกเขตประทานบัตร ๕๐๘,๘๐๐ เมตริกตัน เป็นเงิน ๒๔๔,๗๓๒,๘๐๐ บาท และค่าภาคหลวง เป็นเงิน ๙,๗๘๙,๓๑๒ บาท โจทก์รู้ถึงการทำละเมิดและรู้ตัวผู้ต้อง ใช้คำสั่งใหม่ทดแทนเมื่อวันที่ ๑๐ มีนาคม ๒๕๕๖ การกระทำของจำเลยไม่ชอบด้วย กฎหมาย เป็นการทำลายหรือทำให้สูญหายแก่ทรัพยากรธรรมชาติของรัฐ โจทก์เสียหายจากราคาค่าแร่ที่ขุด ๕๐๘,๘๐๐ เมตริกตัน และค่าภาคหลวง รวมเป็นเงิน ๒๕๔,๕๒๒,๑๑๒ บาท ดอกเบี้ยผิดนัดอัตราร้อยละ ๗.๕ ต่อปี จากต้นเงินจำนวนดังกล่าวนับแต่วันที่ ๖ ธันวาคม ๒๕๕๕ ถึงวันฟ้องเป็นเวลา ๔๒๐ วัน คิดเป็นดอกเบี้ย ๒๑,๙๖๕,๖๐๖ บาท รวมเงินต้น และดอกเบี้ยเป็นเงินทั้งสิ้น ๒๗๖,๔๘๗,๗๑๘ บาท ขอให้บังคับจำเลยชำระเงิน ๒๗๖,๔๘๗,๗๑๘ บาท พร้อมดอกเบี้ยอัตราร้อยละ ๗.๕ ต่อปี จากต้นเงิน



สำเนาถูกต้อง

*วิกรม*

(นางสาววรรณ เจริญรัมย์)  
นิติกรปฏิบัติการ



สำเนาถูกต้อง

*แก้ว*  
(นายสุติศักดิ์ แก้วหอด)

(๓๑ ทวี)



สำหรับศาลใช้

- ๔ -

๒๕๔,๕๒๒,๑๑๒ บาท นับถัดจากวันฟ้องเป็นต้นไปจนกว่าจะชำระเสร็จแก่โจทก์  
 จำเลยให้การและแก้ไขค่าให้เสร็จแล้ว จึงเสยทำเหมือนระเบียบชั้นใน  
 เขตประธานบัตรไม่ได้ทำเหมือนรูปออกนอกเขตประทงษบัตร และไม่เคยเปิดเปลือกดิน  
 นอกเขตประธานบัตรตามที่โจทก์ฟ้อง โจทก์คำนวณปริมาณไร่ไม่ถูกต้องตามความเป็นจริง  
 ไม่มีอำนาจเรียกคงเสียหายจากจำเลยขอหยักฟ้อง  
 ศาลชั้นต้นพิจารณาแล้วพิพากษา ให้จำเลยชำระเงิน ๒๕๔,๕๒๒,๑๑๒ บาท  
 พร้อมดอกเบี้ยอัตราร้อยละ ๗.๕ ต่อปี นับแต่วันที่ ๖ ธันวาคม ๒๕๔๕ เป็นต้นไปจนกว่า  
 จะชำระเสร็จแก่โจทก์ ทั้งนี้ดอกเบี้ยถึงวันฟ้อง (วันที่ ๓๐ มกราคม ๒๕๔๗) ต้องไม่เกิน  
 ๒๑,๙๖๕,๖๐๖ บาท ให้จำเลยใช้ค่าฤชาธรรมเนียมแทนโจทก์ โดยกำหนดค่าทนายความ  
 ๒๐,๐๐๐ บาท

จำเลยอุทธรณ์

ศาลอุทธรณ์ภาค ๘ พิพากษายืน ให้จำเลยใช้ค่าทนายความในชั้นอุทธรณ์

๑๐,๐๐๐ บาท แทนโจทก์

จำเลยฎีกา

สำเนาถูกต้อง

(นางสาวรชมน เจียรวิมย์)  
 บิดิกรปฏิบัติการ

สำเนาถูกต้อง

(นายสุตศักดิ์ แก้วทอง)



(๓๑ ทวิ)



สำหรับศาลใช้

- ๕ -

ศาลฎีกาตรวจสอบสำนวนประชุมปรึกษาแล้ว ขอให้จริงรับฟังได้ว่า เมื่อ  
 วันที่ ๕ เมษายน ๒๕๓๗ นางสาวปิ่นตอ ตระกูลดิษฐ์ ได้รับอนุญาตให้ทำเหมืองแร่ยับซึ่ม  
 บนบก ที่ตำบลทุ่งใหญ่ อำเภอทุ่งใหญ่ จังหวัดนครศรีธรรมราช เนื้อที่ ๗๗ ไร่ ๒ งาน  
 ๔๔ ตารางวา มีกำหนดระยะเวลา ๑๒ ปี ตามประทานบัตรเลขที่ ๒๖๑๐๙/๑๔๗๓๙  
 วันที่ ๓๐ พฤษภาคม ๒๕๓๘ จำเลยได้ยื่นคำขอร้องให้เพิกถอนการทำเหมืองแร่จากนางสาวปิ่นตอตาม  
 ใบอนุญาตรับช่วงการทำเหมืองแร่ที่ ๒/๒๕๓๗ ลงวันที่ ๒๕ สิงหาคม ๒๕๔๔ จำเลย  
 ยื่นคำขอประทานบัตรเพื่อขอรับประทานบัตรการทำเหมืองแร่ยับซึ่มในพื้นที่ตำบลทุ่งใหญ่  
 อำเภอทุ่งใหญ่ จังหวัดนครศรีธรรมราช เนื้อที่ ๒๐ ไร่ ๓ งาน ๗๔ ตารางวา แต่ยังไม่  
 ได้รับประทานบัตรตามคำขอประทานบัตรเอกสารหมาย จ.๕

คดีมีปัญหาคือต้องวินิจฉัยตามฎีกาของจำเลยว่า จำเลยทำเหมืองแร่ยับซึ่ม  
 นอกเขตประทานบัตรหรือไม่ ได้รับความจากคำเบิกความของนายพดล ชีวะอิสระกุล  
 วิศวกรเหมืองแร่ ๗ ปฏิบัติหน้าที่เจ้าพนักงานอุตสาหกรรมแร่ ประจำจังหวัดนครศรีธรรมราช  
 นายไพรัตน์ เตชะวิวัฒนาการ หัวหน้าฝ่ายอุตสาหกรรมพื้นฐานและการเหมืองแร่และเป็น

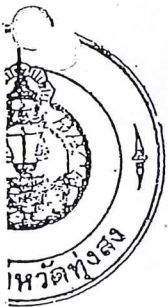
สำเนาถูกต้อง

(นางสาววรรณ เจริญรัมย์)

นิติกรปฏิบัติการ

สำเนาถูกต้อง

(นายสุติศักดิ์ แก้วทอง)  
นิติกรชำนาญการ

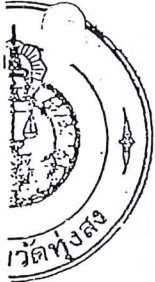


(๓๑ ทวี)



สำหรับศาลใช้

- ๖ -



เจ้าพนักงานอุตสาหกรรมแร่ ประจำจังหวัดนครศรีธรรมราช นายชาติรี วงศ์รัตน์ นายช่าง  
 รั้งวัด ๖ สำนักงานอุตสาหกรรมจังหวัดนครศรีธรรมราช และนายบันลือศักดิ์ วรสันติกุล  
 วิศวกรเหมืองแร่ ๗ สำนักงานอุตสาหกรรมจังหวัดนครศรีธรรมราชและกรมเหมืองแร่ เขต ๑ สงขลา ว่า  
 จำเลยได้รับอนุญาตให้รับช่วงการทำเหมืองแร่ที่ขั้มบนบก ทัดงบลทุ่งใหญ่ อำเภอทุ่งใหญ่  
 จังหวัดนครศรีธรรมราช เมื่อวันที่ ๑๗ ไร่ ๒๖ งาน ๗๔ ตารางวา จากนางสาวปนัดดา  
 ต่อมาจำเลยได้ยื่นคำขอประทานบัตรขอทำเหมืองแร่ในพื้นที่ที่ออกแปลงหนึ่งอยู่ติดกับ  
 พื้นที่ที่รับช่วงประทานบัตรเดิม เมื่อวันที่ ๒๐ ไร่ ๓ งาน ๗๔ ตารางวา ประมาณวันที่ ๖  
 ธันวาคม ๒๕๔๕ ราษฎรในพื้นที่ใกล้เคียงได้ร้องเรียนไปยังโจทก์ว่าจำเลยที่รับช่วงการทำ  
 เหมืองแร่จากนางสาวปนัดดา สร้างความเดือดร้อนรำคาญแก่ราษฎรในพื้นที่ใกล้เคียงเหมืองแร่  
 ดังกล่าว โจทก์จึงส่งเจ้าพนักงานไปตรวจสอบสวนที่ปรากฏว่า จำเลยทำเหมืองแร่ออกนอกเขต  
 ประทานบัตรรุกล้ำเข้าไปในเขตประทานบัตรที่จำเลยยังมิได้รับอนุญาต นายไพรัตน์ นายชาติรี  
 นายบันลือศักดิ์และนายเฉลิม ศิริกุล จึงไปตรวจพื้นที่พบว่ามีการทำเหมืองแร่ใกล้กับ  
 ทางสาธารณะในระยะ ๕๐ เมตร และมีการทำเหมืองแร่ขั้มเข้าไปในพื้นที่ที่จำเลย



สำเนาถูกต้อง

(นางสาววรรณ เจริญรัมย์)  
 นิติกรปฏิบัติการ



สำเนาถูกต้อง  
  
 (นายสุดีศักดิ์ แก้วทอด)  
 นิติกรชำนาญการ

(๓๑ ทวี)



สำหรับศาลใช้

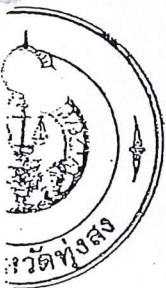
- ๗ -

ขอประทานบัตรไว้ทั้งที่ยังไม่ได้รับอนุญาต จึงสั่งการให้นายธวัชตรีไปทำการรังวัดสอบเขต  
จากการรังวัดตรวจสอบพื้นที่ที่ถูกครุ่ล่าความค้ำซึ่งประธานบัตรเอกสารหมายเลข ๖.๕ เป็นเนื้อที่  
และความลึกตามแผนที่เอกสารหมายเลข ๖.๕ นายธวัชตรีได้คำนวณปริมาณแร่ โดย  
คำนวณจากพื้นที่ความกว้างคูณด้วยความยาวคูณด้วยความลึก เท่ากับปริมาณประกอบ  
กับความถ่วงจำเพาะของแร่โอปซิม เพื่อแปรปริมาณตรเป็นน้ำหนักหักความไม่แน่นอนและ  
ประสิทธิภาพในการทำงานมาหักกลบเปอร์เซ็นต์ตามมาตรฐานเทคนิควิศวกรรม รวมคิดเป็น  
ปริมาณแร่ทั้งสิ้น ๕๐๘,๘๐๐ เมตริกตัน ขณะนั้นแร่มีราคาที่ประกาศเป็นเงินจำนวน  
๔๘๑ บาทต่อตัน และคิดราคาจากผลหลวงร้อยละ ๕ ตามที่ประกาศ เมื่อคำนวณค่า  
ภาคหลวงที่รัฐได้รับความเสียหายต่อตันเป็นเงิน ๑๙.๒๔ บาท จำนวนรวมค่าแร่โอปซิม  
จำนวน ๕๐๘,๘๐๐ ตัน คิดราคาเป็นเงิน ๒๔๔,๗๓๒,๘๐๐ บาท ส่วนจำเลยนำสืบ  
โต้แย้งว่า จำเลยทำเหมืองแร่ในเขตประทานบัตรของนางสาวปนัดดา จำเลยไม่ได้ทำเหมืองแร่  
ในเขตประทานบัตรที่จำเลยยังไม่ได้ขออนุญาต จำเลยผลิตแร่ได้เดือนละ ๓๐,๐๐๐ ตัน  
เห็นว่า หลังจากราษฎรได้ร้องเรียนกรณีการทำเหมืองแร่ของจำเลยได้สร้างความเดือดร้อน

สำเนาถูกต้อง

(นางสาววรรณชน เจียรรัมย์)

นิติกรปฏิบัติการ



สำเนาถูกต้อง

  
(นายสุศักดิ์ แก้วทอด)



(๓๑ ทวิ)



สำหรับศาลใช้

- ๘ -

ราคาผูกแก่ราษฎรแล้ว โจทก์ได้ส่งนายไพรัตน์ นายสุฤษดิ์ นายชาติตรีและนายเฉลิม  
 ไปตรวจสอบตามข้อร้องเรียน ปรากฏว่าจำเลยได้ทำเหมืองแร่รุกกล้าเข้าไปในเขตคำขอ  
 ประทานบัตรที่ยังไม่ได้รับอนุญาต และจำเลยยังทำเหมืองแร่เข้าไปในระยะ ๕๐ เมตร  
 จากเส้นทางสาธารณะอันเป็นความผิด ซึ่งนายไพรัตน์ได้ทำบันทึกการตรวจสอบไว้ด้วย  
 ตามเอกสารหมายเลข จ.๖ ซึ่งการรุดค้นนั้นเป็นร่องทางค้ำงกายลำพาสสามารถตรวจสอบได้  
 รายละเอียดการรุกกล้าปรากฏตามบันทึกการตรวจสอบเอกสารหมายเลข จ.๖ ซึ่งตัวแทนของ  
 จำเลยได้ลงลายมือชื่อไว้ด้วย และโจทก์ได้ตรวจสอบบริเวณพื้นที่ จากการตรวจสอบ  
 ฝังวัดโดยนายชาติตรี ปรากฏว่ามีกรรมทำเหมืองแร่ตั้งอยู่ใต้ดินประทานบัตรด้านทิศตะวันตก  
 รุกกล้าที่ดินที่ยื่นคำขอประทานบัตรตามเอกสารหมายเลข จ.๕ เป็นเนื้อที่และความลึกปรากฏ  
 ตามแผนที่เอกสารหมายเลข จ.๙ นายชาติตรีได้ระบุเนื้อที่ที่ทำเหมืองแร่และเนื้อที่ที่เปิดหน้าดิน  
 ระบุความลึกไว้ในเอกสารหมายเลข จ.๙ ซึ่งตามเอกสารหมายเลข จ.๙ บริเวณทำเหมืองแร่  
 เข้าใกล้ทางสาธารณะในระยะ ๕๐ เมตร ความลึกเฉลี่ย ๑๘ เมตร บริเวณทำเหมืองแร่  
 นอกเขตประทานบัตร เนื้อที่ ๑๑ ไร่ ๒ งาน ๘๖ ตารางวา ความลึกเฉลี่ย ๑๓ เมตร



สำเนาถูกต้อง

*(Handwritten signature)*

(นางสาววรรณมณี เจียรรัมย์)  
 นิติกรปฏิบัติการ



สำเนาถูกต้อง

*(Handwritten signature)*  
 (นายสุดีศักดิ์ แก้วทอด)  
 นิติกรชำนาญการ



- ๙ -

บริเวณทำการเปิดเปลือกดินเนื้อที่ ๕ ไร่ ๒ งาน ๙ ตารางวา ความลึกเฉลี่ย ๖ เมตร  
 ตามภาพถ่ายหมาย จ.๑๐ นายธাত্রีเป็นช่างรังวัดที่ประจำอยู่ที่สำนักงานอุตสาหกรรม  
 จังหวัดนครศรีธรรมราช มีหน้าที่ในการรังวัดตามพระราชบัญญัติแร พ.ศ. ๒๕๑๐  
 ย่อมเป็นผู้มีความชำนาญในการรังวัดเกี่ยวกับเหมืองแร่ เอกสารหมาย จ.๙ เป็นรูปแผนที่  
 ที่ทำขึ้นอย่างละเอียด เชื่อได้ว่าเป็นความจริงที่จักเคยมีสืบมา จำเลยไม่ได้ทำเหมืองแร่  
 ในเขตประทานบัตรที่จำเลยยังไม่ได้ขออนุญาตขุดเหมืองแร่ขุดรับฟังได้ ข้อเท็จจริงฟังได้ว่า  
 จำเลยทำเหมืองแร่ในเขตประทานบัตรจริง

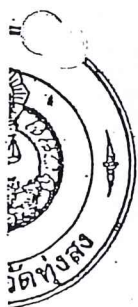
คดีมีปัญหาวินิจฉัยต่อไปว่า คดีนี้เสียหายของโจทก์มีเพียงใด ได้รับความจาก

คำเบิกความของนายบันลือศักดิ์พยานโจทก์ว่า พยานได้คำนวณปริมาณแร่จากพื้นที่  
 ความกว้างคูณด้วยความยาวคูณด้วยความลึก เท่ากับปริมาตร ประกอบกับความถ่วงจำเพาะ  
 ของแร่ดิบซั่มเพื่อแปรปริมาตรเป็นน้ำหนัก หักความไม่แน่นอนและประสิทธิภาพในการทำงาน  
 มาลงสิบลีเปอร์เซ็นต์ตามมาตรฐานเทคนิควิศวกรรม รวมคิดเป็นปริมาณแร่จำนวนทั้งสิ้น  
 ๕๐๘,๘๐๐ เมตริกตัน ตามที่ปรากฏในเอกสารหมาย จ.๑๔ จึงเห็นได้ว่าตามเอกสาร

สำเนาถูกต้อง

(นางสาววรรณ เจียรรัมย์)

นิติกรปฏิบัติการ



สำเนาถูกต้อง

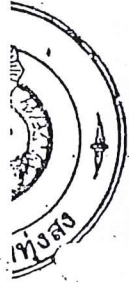
(นายสุติศักดิ์ แก้วห่อต)

นิติกรชำนาญการ



- ๑๐ -

ดังกล่าวนี้ นายบันลือศักดิ์ตำแหน่งวิศวกรเหมืองแร่ ๗ จช. ซึ่งมีหน้าที่ในการกำกับดูแล  
 การทำเหมืองแร่โรงโม่หินและสิ่งแวดล้อมรวมถึงการคำนวณปริมาณแร่ ทำการคำนวณปริมาณ  
 ของแร่ตามหลักวิชาการ นำเชื่อว่าเป็นความจริง พิจารณาแล้วว่า ในแต่ละเดือน จำเลย  
 ผลิตแร่ยิปซัมได้ไม่เกิน ๓๐,๐๐๐/ตัน เนื่องจากโม่กำลังผลิตและแรงงานเพียงพอ หาก  
 จะผลิตตามปริมาณที่โจทก์อ้างจะต้องใช้เวลาดึงหินขึ้น ขอกล่าวอ้างของจำเลยเป็น  
 การกล่าวอ้างลอย ๆ ไม่อาจหักล้างปริมาณแร่ในหาคำนวณได้จึงไม่อาจรับฟังได้ ส่วน  
 ราคาแร่ยิปซัม นั้น ราคาเมตริกตันละ ๔๘๑ บาท คิดเป็นเงิน ๒๔๔,๗๓๒,๘๐๐ บาท  
 และค่าภาคหลวงเมตริกตันละ ๑๙๒๔ บาท คิดเป็นเงิน ๙,๗๘๙,๓๑๒ บาท รวมเป็นเงิน  
 จำนวนทั้งสิ้น ๒๕๔,๕๒๒,๑๑๒ บาท ที่จำเลยอ้างว่า เห็นควรใช้ราคาแร่ยิปซัมเมตริกตันละ  
 ๒๐๕.๑๙ บาทนั้น เป็นการกล่าวอ้างลอย ๆ โดยส่วนของโจทก์นั้นคิดราคาแร่ยิปซัมจาก  
 ประกาศกรมทรัพยากรธรณี เรื่องกำหนดราคาเพื่อใช้เป็นเกณฑ์ประเมินสำหรับเรียกเก็บ  
 ค่าภาคหลวงแร่ ประกาศ ณ วันที่ ๘ ตุลาคม ๒๕๑๔ จึงมีน้ำหนักมากกว่า ศาลไม่อาจ  
 นำราคาที่จำเลยอ้างมาคำนวณราคาแร่ยิปซัมได้ ศาลล่างทั้งสองพิพากษาชอบแล้ว ฎีกาของ



สำเนาถูกต้อง

*(Handwritten signature)*

(นางสาววรรณชนก เสือรัมย์)  
อธิบดีปฏิบัติราชการ

สำเนาถูกต้อง

*(Handwritten signature)*  
(นายสุดีศักดิ์ แก้วหอด)



(๓๑ ทวิ)



สำหรับศาลใช้

๑๑

จำเลยฟังไม่ขึ้น

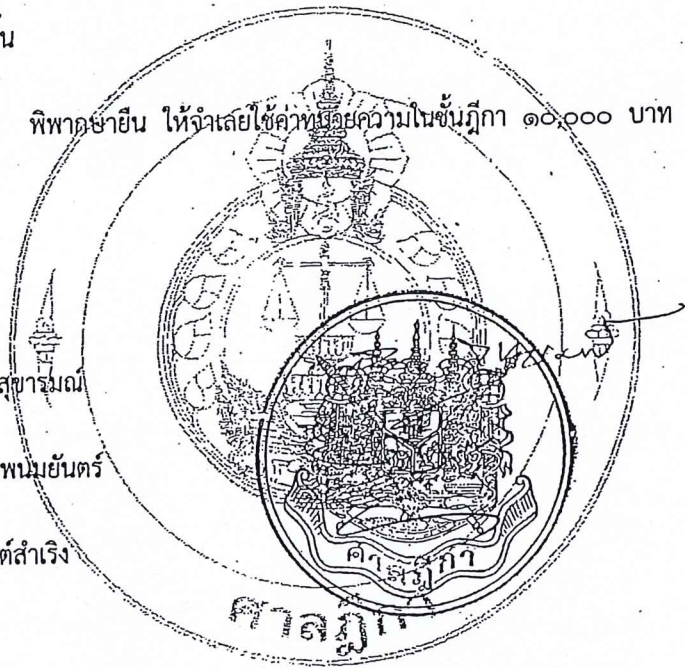
พิพากษายืน ให้จำเลยใช้ค่าพิพม์โดยความในชั้นฎีกา ๑๐,๐๐๐ บาท

แทนโจทก์.

นายสบโชค สุขารมณ

นางพฤษภา พนมยันตร์

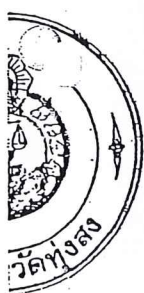
นายอธิป จิตต์สำเร็จ



สำเนาถูกต้อง

*(Signature)*

(นางสาววรรณ เจียรรัมย์)  
นิติกรปฏิบัติการ



หมายเหตุ มีคำรับรองของประธานศาลฎีกาแนมท้าย



สำเนาถูกต้อง

*(Signature)*  
(นายสุศักดิ์ แก้วทอด)

นิติกรปฏิบัติการ